














# TUMAČ PLANSKOG ZNAKOVLJA

## [OB-1-1] Obuhvat prostornog plana




[OB-1-1-5001] Obuhvat prostornog plana

## [KN-1-1] Namjena prostora

 <b>S5</b>	[KN-1-1-5005] (S5) Stambena namjena - poljoprivredna domaćinstva	 <b>D4</b>	[KN-1-1-5104] (D4) Javna i društvena namjena - predškolska	 <b>R2</b>	[KN-1-1-5602] (R2) Sportsko-rekreacijska namjena - sportske građevine i centri
 <b>M3</b>	[KN-1-1-5053] (M3) Mješovita namjena	 <b>D5</b>	[KN-1-1-5105] (D5) Javna i društvena namjena - osnovnoškolska i srednjoškolska	 <b>Z5</b>	[KN-1-1-5705] (Z5) Zaštitna zelena površina
 <b>D1</b>	[KN-1-1-5101] (D1) Javna i društvena namjena - upravna	 <b>D8</b>	[KN-1-1-5108] (D8) Javna i društvena namjena - vjerska		[KN-1-1-5950] Prometna površina
 <b>D3</b>	[KN-1-1-5103] (D3) Javna i društvena namjena - zdravstvena	 <b>V1</b>	[KN-1-1-5321] (V1) Površina unutarnjih voda - površina pod vodom		


## [IS-1-1] Cestovni promet

[oznaka]



[IS-1-1-5021] ([oznaka])  
Glavna prometnica

[oznaka]



[IS-1-1-5023] ([oznaka])  
Ostala prometnica



[IS-1-1-5201] Biciklistička  
prometnica



[IS-1-1-5202] Staza

## [IS-1-2] Željeznički promet

Naziv prostornog plana:

## Urbanistički plan uređenja naselja Gornja Vrba

Naziv kartografskog prikaza prostornog plana:

1.1. Namjena prostora

Mjerilo prikaza:

1:5000

Vrsta postupka:

Postupak izrade i donošenja izmjene i dopune prostornog plana

Faza izrade plana:

Prijedlog prostornog plana za javnu raspravu

Oznaka revizije plana:

Odluka o izradi prostornog plana:

Odluka o izradi izmjene i dopune Urbanističkog plana uređenja naselja Gornja Vrba (Službene novine Općine Gornja Vrba broj 3/25, 6/2025)

Javna rasprava:

Javna rasprava provodi se od 10.06.2026. do zaključno s danom 17.06.2026.

Javni uvid:

od 10.06.2026. godine do 17.06.2026. godine, na lokaciji: Općina Gornja Vrba, Braće Radić 1, Gornja Vrba, 11.00 do 15.00 h

Javno izlaganje:

dana 12.06.2026. godine, na lokaciji: Općina Gornja Vrba, Braće Radić 1, Gornja Vrba, 10.00 h

Nositelj izrade prostornog plana:

Brodsko-posavska županija, Općina Gornja Vrba  
Jedinstveni upravni odjel

Odgovorna osoba nositelja izrade:

PROČELNIK  
Danijel Odobašić dipl.iur.

Tijelo koje donosi prostorni plan:

Brodsko-posavska županija, Općina Gornja Vrba  
Općinsko vijeće

Predsjednik tijela koje donosi prostorni plan:

PREDSJEDNIK OPĆINSKOG VIJEĆA  
Ivica Ereš

Stručni izrađivač prostornog plana:

ZAVOD ZA PROSTORNO PLANIRANJE d.d.  
Osijek, Vijenac Paje Kolarića 5a  
OIB: 78499807369

Odgovorna osoba stručnog izrađivača:

DIREKTOR I ODGOVORNI VODITELJ IZRADE  
PLANOVA  
Vanesa Budač dipl.ing.arh.

Odgovorni voditelj izrade:

Vanesa Budač dipl.ing.arh.

Stručni tim:

Vanesa Budač, dipl.ing.arh.  
Sanda Milas, dipl.ing.arh.  
Ivica Bugarić, dipl.ing.građ.  
Stjepan Stakor, dipl.ing.kult.tehn.

Đuro Zečević, univ.mag.ing.aedif.  
Marino Jakovljević, univ.mag.geogr.  
Aleksandra Knežević, građ.teh.

Naziv prostornog plana:

## Urbanistički plan uređenja naselja Gornja Vrba

Naziv kartografskog prikaza prostornog plana:

1.1. Namjena prostora

Mjerilo prikaza:

1:5000

Vrsta postupka:

Postupak izrade i donošenja izmjene i dopune prostornog plana

Faza izrade plana:

Prijedlog prostornog plana za javnu raspravu

Oznaka revizije plana:

### Prostor za digitalni potpis

Odgovorna osoba nositelja izrade:

PROČELNIK

Danijel Odobašić dipl.iur.

Odgovorna osoba stručnog izrađivača:

DIREKTOR I ODGOVORNI VODITELJ IZRADE  
PLANOVA

Vanesa Budač dipl.ing.arh.

Odgovorni voditelj izrade:

Vanesa Budač dipl.ing.arh.